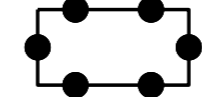




Plangebied



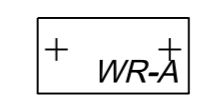
Plangebiedgrens

Bestemmingen

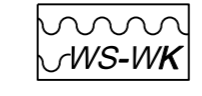


Recreatie

Dubbelbestemmingen

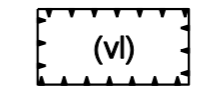


Waarde - Archeologie

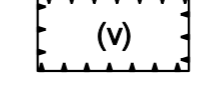


Waterstaat - Waterkering

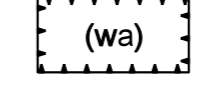
Functieaanduidingen



verenigingsleven



verkeer




water

Bouwvlak



bouwvlak

Maatvoeringaanduidingen



maatvoeringsvlak



maximale goothoogte (m)



maximale bouwhoogte (m)

Voorontwerpbestemmingsplan

Hoograven, Uitwerkingsplan Baracuda Liesboschpark

Verbeelding

BLAD 1

Hierbij horen de regels van Hoograven, Uitwerkingsplan Baracuda Liesboschpark

Planfase	Datum	Planfase	Datum
voorstudie / SPVE	fase 1	beroep	fase 5
voorstudie	fase 2	onherroepelijk	fase 6
ontwerp	fase 3	beheer / archief	fase 6
vaststelling	fase 4		

Identificatie (ID) van het plan (Bestandsnaam)	
ordernummer	NL.IMRO.0344.BPUITBARLIESBOSPAR-0301.dgn
wijk	07-Zuid
projectnaam(dnr)	Hoogr.Uit.pl. Bara.Lies.
subdirectory	NL.IMRO.0344...
schaal	1: 1000
pentabel	256.tbl
datum	28-09-2012
datum	

